Scale 1:20,000 Main Mapsheet Tile: 600537 Map Produced: March 28, 2024

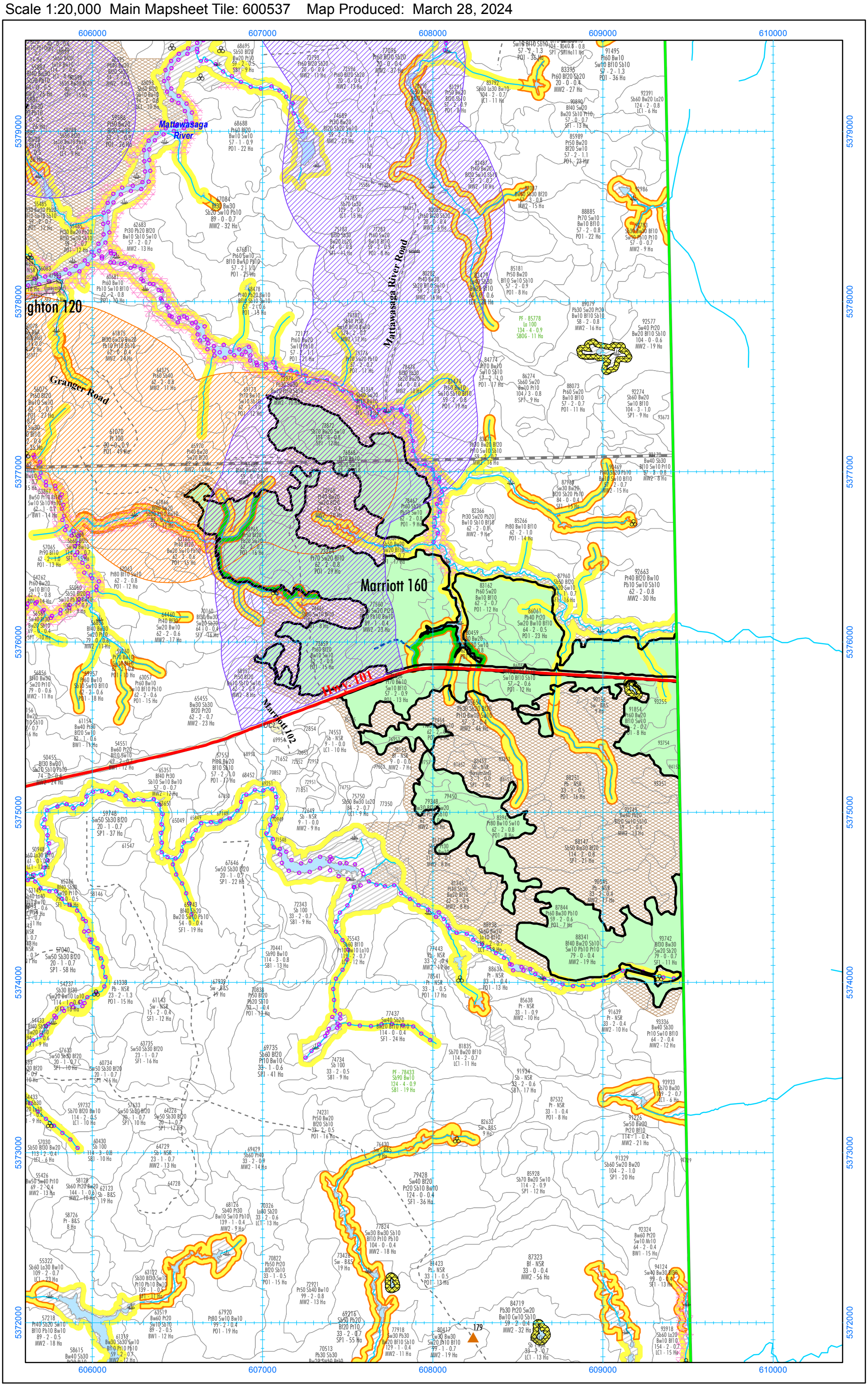

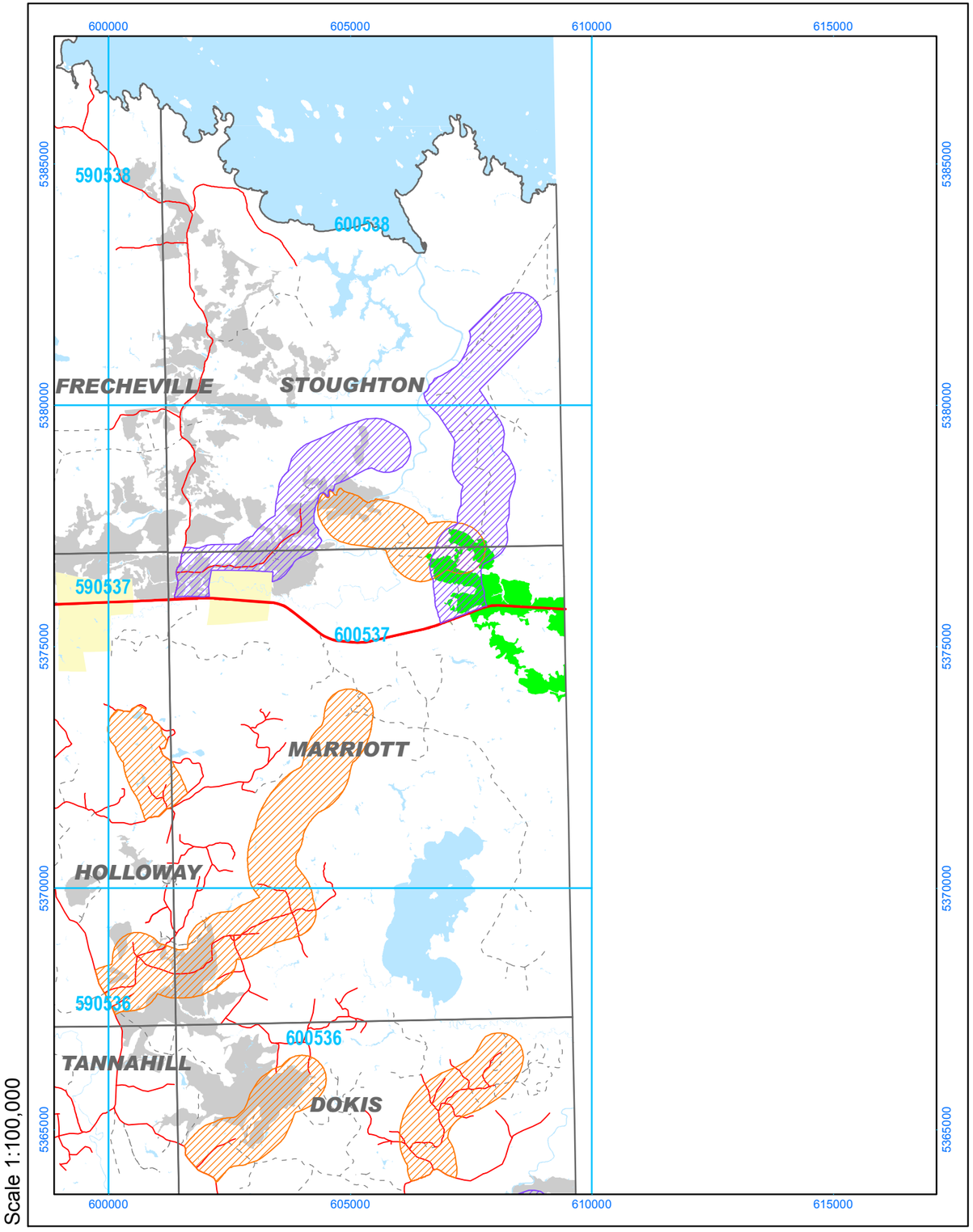

2024-2025 AWS, Block Marriott 160 (272 Ha)

Alias ID: 2678

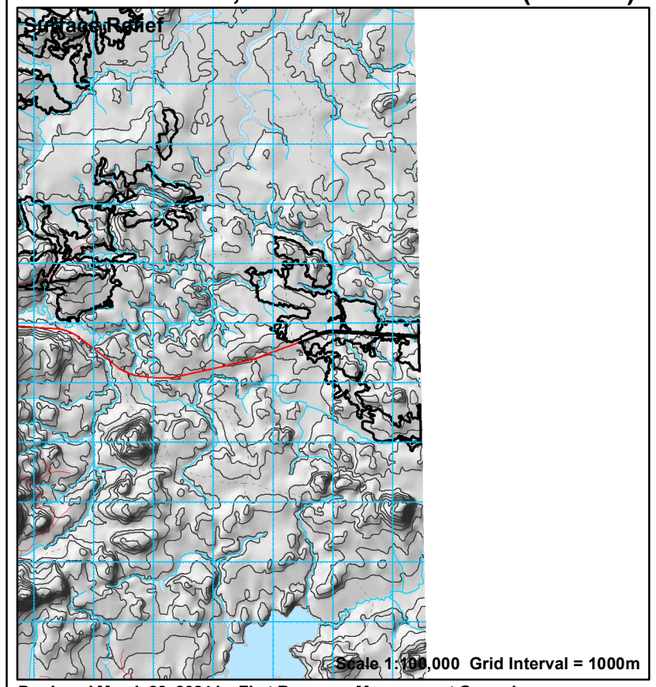

Produced March 28, 2024 by First Resource Management Group Inc.
UTM projection. Zone 17, NAD83. Abitibi River Forest Management Inc. does not guarantee the accuracy of the information on this map.
True North: 1.0660 E.; Magnetic North: 13.5390 deg. W.; Annual Change: 0.0200 deg. E. All angles quoted are for 2003.

Stand	Area	Pj	Sb	Sw	Bf	All SPF	Po	Bw	All HWD	Ageclass
67866	1	0	40	49	59	148	32	16	48	81 - 90
68965	14	0	0	153	194	347	1234	0	1234	51 - 60
73264	28	0	0	675	215	890	2724	0	2724	51 - 60
73659	15	0	0	204	258	462	1408	100	1509	51 - 60
73872	12	0	646	102	0	748	0	159	159	131 - 140
75856	13	0	0	166	107	274	1266	76	1342	51 - 60
76868	13	0	126	161	0	287	1314	80	1394	61 - 70
76953	1	0	10	12	30	53	46	7	53	71 - 80
77560	20	0	314	248	74	636	459	81	539	81 - 90
78467	9	0	173	110	0	283	887	0	887	51 - 60
79450	4	0	0	76	46	123	686	44	730	71 - 80
79454	6	0	0	67	42	109	615	0	615	51 - 60
79751	1	0	12	15	36	62	54	9	63	71 - 80
80052	0	0	1	0	0	1	0	0	0	111 - 120
80053	0	0	1	0	0	2	0	0	0	111 - 120
80459	9	0	0	132	168	300	761	131	892	51 - 60
80552	0	0	14	0	3	17	0	2	2	111 - 120
80754	0	0	18	0	3	21	0	2	2	111 - 120
81749	8	0	335	0	44	380	275	59	334	111 - 120
83162	11	0	0	248	78	326	855	61	917	51 - 60
83850	0	0	0	2	1	4	20	0	20	51 - 60
83947	8	0	0	95	0	95	877	47	924	51 - 60
86057	11	0	82	105	67	254	567	95	662	51 - 60
86061	21	0	0	335	105	441	1184	84	1268	61 - 70
87844	7	0	0	0	0	0	511	92	603	51 - 60
88341	19	0	171	208	512	890	516	250	766	71 - 80
91854	8	0	0	93	60	152	617	87	703	51 - 60
93255	3	0	34	165	25	224	109	57	166	91 - 100
93742	10	0	369	452	416	1237	0	408	408	71 - 80
93754	2	0	16	77	12	105	51	27	78	91 - 100
94152	1	0	5	25	4	34	17	9	25	91 - 100
TOTAL	255	0	2367	3975	2559	8905	17085	1983	19067	

COMMENTS:

Approximate Harvest Line Length = 37.70 km

☑ Additional Comments on Reverse

PARTIAL LEGEND

Fox 120 — Regular/Salvage Harvest Block with Block ID Label / avec l'étiquetage

Fox 120 — Other AWS Block(s) Autre Allocation dans le PGA

Fisheries Areas of Concern / pêcheries ZDP

- Conditions on Normal Operations / Conditions sur les opérations normales (LPS L,R)
- 30m Fixed Width* - Medium Sensitive Streams & Ponds (MPS L,R)
- 30-50m *Slope dependent / personne à charge inclinée (0% - 30%)
- 70-90m Slope dependent / personne à charge inclinée (>30%)
- Modified Operations* (within allocated) / Modification des opérations
- Zone of No Modified Operations / Pas de modification des opérations

*Modified operations are normally allowed in all 30-50m fisheries AOCs. See Implementation Toolkit.

Other Areas of Concern / autres pêcheries ZDP

- Harv. to Resid. Standards / Coupe au normes de résid.
- Confidential Value Res./Mod. / ZDP confidentielles res./mod.
- Aesthetic Res./Mod. / Esthétique Rés./Mod.
- Research Plot Res./Mod. / Terrain recherche res./mod.
- Residual Patch/ patch résiduel (MEA/Non MEA)
- Waste Disposal Res./Mod. / Décharge publique
- Five Lakes Trails (FLT)
- Significant Wetland (PSW) / Terre humide importante
- Tourism Reserve (OC) / Touristique - Pas d'Opérations
- Archaeological Potential / Patrimoine culturel
- Trout Lake Inner/Middle / Touladi intérieure/milieu
- Canoe Route / Route Canoe

NOTE: When multiple reserve types overlap, only one is shown.
Si les types de réserve se chevauchent, un seul est représenté.

Perennial Use Nest Site / Nid d'Utilisation Perpétuel
(Buffer & timing dates dependent on species)
- Nest Core - No Activity / Région non-active
- Residual Zone / Zone de résiduelle
- Timing Restriction / Restriction temps

Area of Concern Labelling / étiquettes de valeurs

- CV = Classified Value / ZDP confidentielles
- BH = Bat Hibernaculum / Grotte chauve-souris
- ML = Mineral Lick / Région minérale
- RN = Raptor Nest / Nid de rapaces
- HE1 = Heronry / héronnière
- OS = Osprey Nest / Nid de balbuzard
- GN = Ground Nest / Nid au sol
- SN = Stick Nest / Nid de branches
- RP = Research Plot / Terrain recherche

Critical Breeding Period (SN1/SN2)
Période de reproduction essentielle
- a = February 1 to May 31
- b = February 15 to June 15
- c = March 15 to July 15
- d = April 1 to July 31

For other codes see table FMP-11

NOTE: In unallocated areas, not all values are shown.
NOTE: Polygones ZDP n'ont pas été représentés pour tous les types de valeur en dehors des zones des coupe.

Access Planning / Planification d'accès

- Primary Road Corridor / Corridor de route primaire
- Branch Road Corridor / Corridor de route d'embranchement
- Operational Road Boundary / Zones d'exploitation
- H-88 — Aggregate Extraction Area / Zones d'extraction de gravelle
- Proposed Road Decommissioning / Désaffectation de chemins
- Road Access Controls / Contrôle d'accès aut chemins
- Yard-1 — Wood Storage Yard / Cour de stockage du bois
- Higher Risk Stream Crossing Zone / Traverse de cour d'eau avec risque plus élevé
- Boundary of Road Restriction Zone / Limite de la zone pour restriction des chemins

Crossings Labels
- 51-CD — AOC Value / Crossing ID
- 51 — Aggregate Pit / Gravières
- 51-CD — Proposed Culvert / Caniveau proposé
- 51-CD — Proposed Bridge / Pont proposé
- 51-CD — Proposed Ice Crossing / Pont de glace proposé
- 51-CD — Culvert Removal / Enlèvement de caniveau
- 51-CD — Bridge Removal / Enlèvement de pont
- Proposed Access Through Known Value / Approche proposée par la valeur connue

General Features / autres caractéristiques

- Building / Bâtiment
- Suggested Point Residual / Point de résiduelle suggéré
- Brook Trout Water Feature / Omble de fontaine
- Patent Land / Terrain privé
- Park or Cons. Reserve / Parc ou Réserve
- Aggregate Permit / Limite permis de gravière
- Township Boundary / Limite de township
- Recreational Trail / Piste de récréation
- SN5 — Unknown Small Stick Nest / Petit nid de branches inconnu
- SN4 — Unknown Large Stick Nest / Grand nid de branches inconnu
- Road / chemin
- Minor Road, Trail / chemin tertiare, sentiers
- Stream / Cours d'eau
- Brook Trout Stream Feature/Omble de fontaine cours d'eau
- Transmission Line / lignes utilitaires
- Railway / voie ferreé
- Stream Add,Change-Permanent/Ruisseau ajoutée,changée
- Stream Add,Change-Intermittent/Ruisseau ajoutée,changée
- Stream Drop / Ruisseau absent

ABITIBI RIVER Forest Management Inc

Licensee:	Date (dd/mm/yy)
Signature:	/ /
Contractor:	Date (dd/mm/yy)
Signature:	/ /