Scale 1:20,000 Main Mapsheet Tile: 430545 Map Produced: March 17, 2025

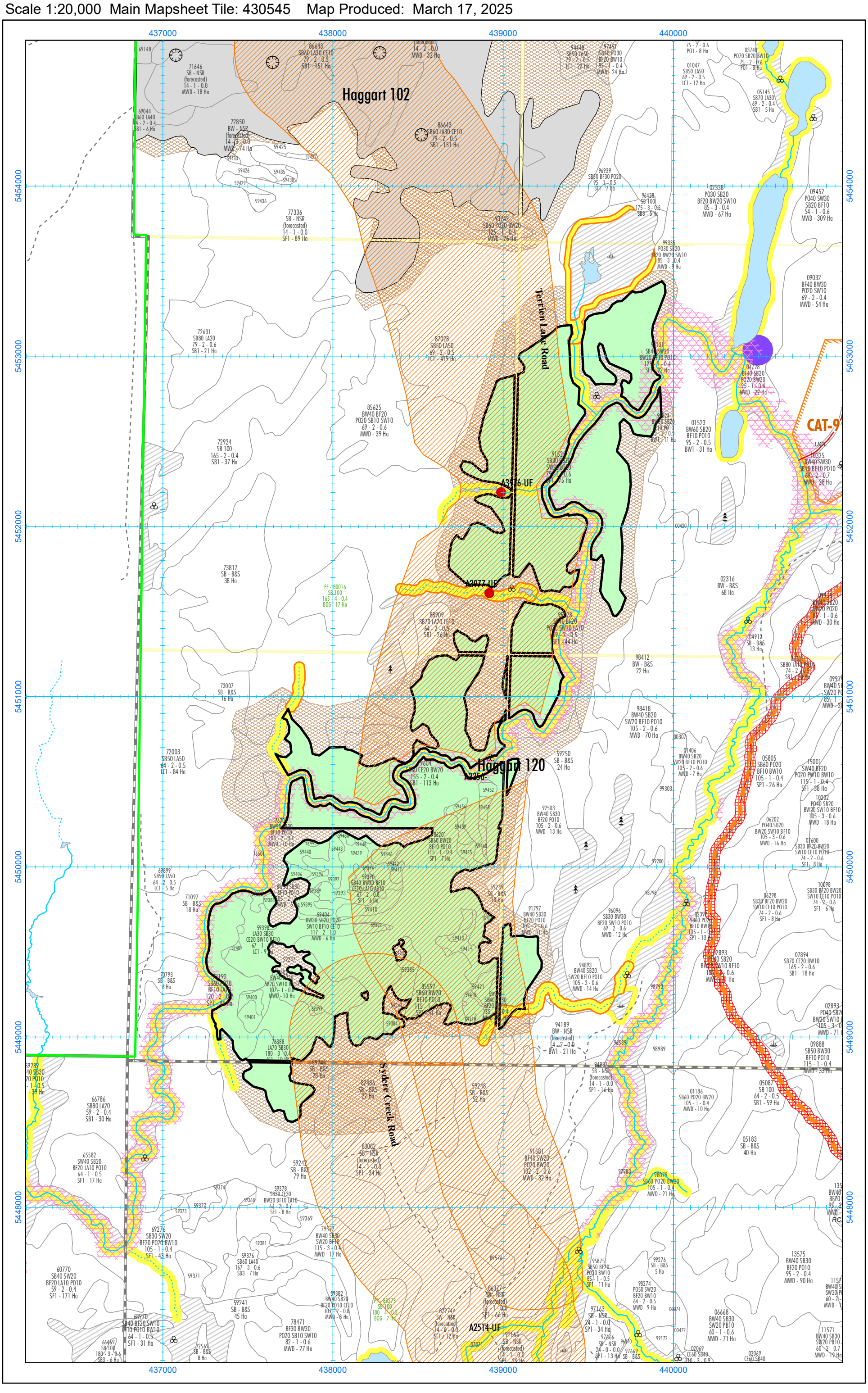

Map Location: Q:\Cochrane\2012-2022_FMP\Metadata\AWS_BlockMaps\2025-2026\2025-2026_AWSBlockMapsTemplate_20k_ARF_Front_Portrait.mxd

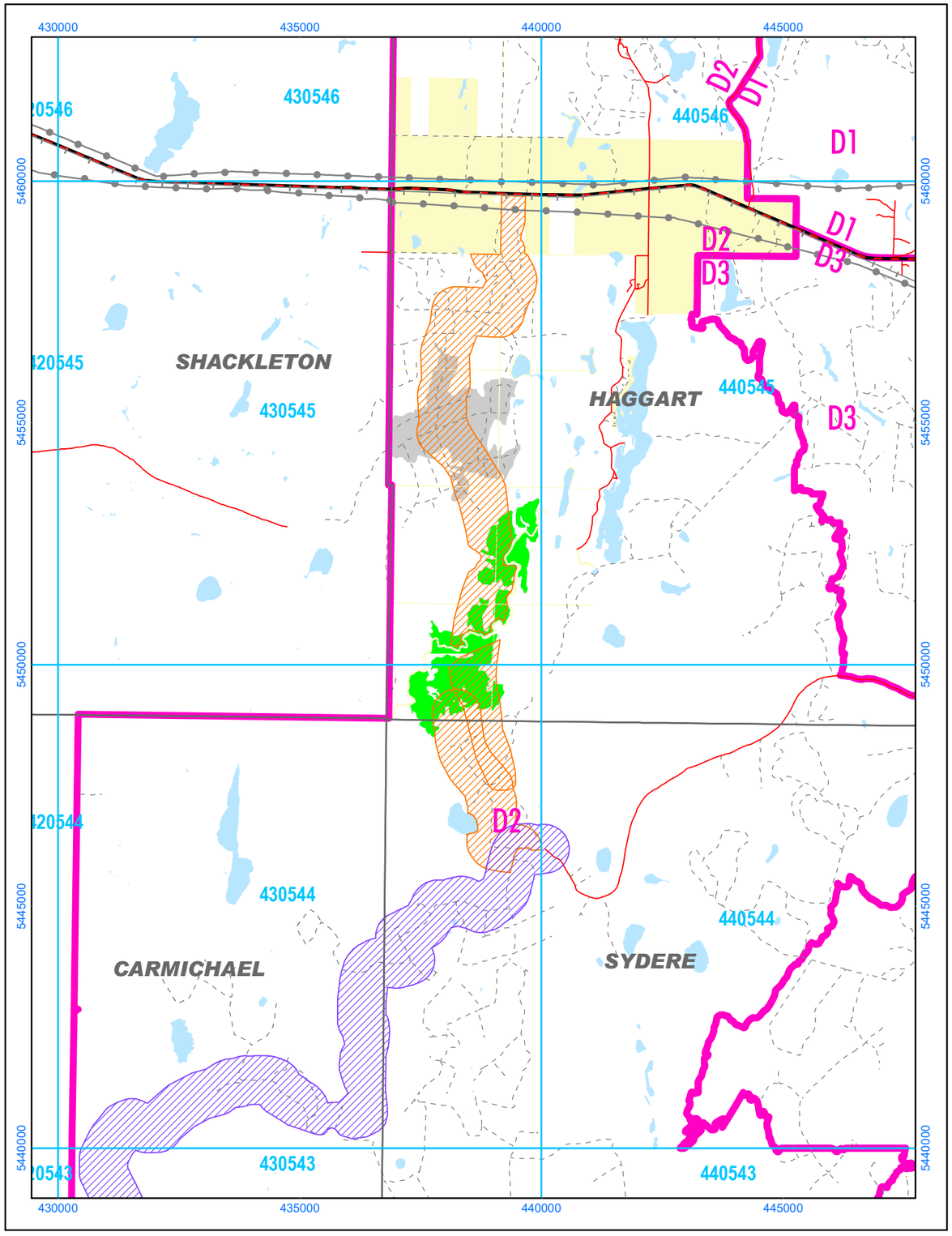

Scale 1:100,000

Map Location: Q:\Cochrane\2012-2022_FMP\Metadata\AWS_BlockMaps\2025-2026\2025-2026_AWSBlockMapsTemplate_20k_ARF_Back.mxd

2025-2026 AWS, Block Haggart 120 (384 Ha)

Alias ID: 612

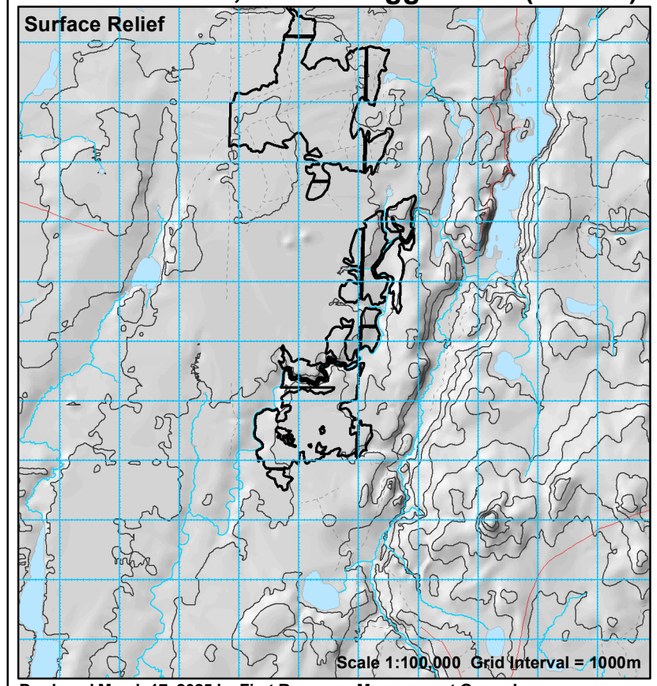

Produced March 17, 2025 by First Resource Management Group Inc.

UTM projection. Zone 17, NAD83. Abitibi River Forest Management Inc. does not guarantee the accuracy of the information on this map. True North: 0.6770 W.; Magnetic North: 10.0650 deg. W.; Annual Change: 0.0067 deg. E. All angles quoted are for 2003.

Stand	Area	Pj	Sb	Sw	Bf	All SPF	Po	Bw	All HWD	Ageclass
59384	1	0	0	0	0	0	0	0	0	91 - 100
59385	3	0	109	57	40	206	264	128	391	101 - 110
59388	1	0	5	2	1	8	10	19	29	61 - 70
59390	6	0	16	0	6	29	0	88	88	51 - 60
59392	1	0	43	9	7	59	33	8	41	91 - 100
59393	3	0	0	0	0	0	0	0	0	51 - 60
59394	1	0	0	0	0	0	0	0	0	51 - 60
59395	2	0	15	5	4	24	30	58	88	61 - 70
59396	1	0	12	0	4	31	0	6	6	51 - 60
59397	2	0	0	0	0	0	0	0	0	61 - 70
59398	9	0	179	0	56	458	0	81	81	51 - 60
59400	1	0	36	68	14	118	77	14	91	101 - 110
59401	2	0	60	0	0	72	0	0	0	161 +
59402	10	0	325	201	133	659	509	548	1056	91 - 100
59404	6	0	177	93	65	387	286	208	493	101 - 110
59406	1	0	8	3	3	14	17	34	51	61 - 70
59410	3	0	90	48	33	171	219	106	326	101 - 110
59411	1	0	22	11	8	41	53	25	78	101 - 110
59413	1	0	38	20	14	72	92	44	136	101 - 110
59415	4	0	0	0	0	0	0	15	15	51 - 60
59421	3	0	0	0	0	0	0	0	0	111 - 120
59439	2	0	0	0	0	0	0	0	0	51 - 60
59440	2	0	49	0	15	125	0	22	22	51 - 60
59443	2	0	18	6	5	29	37	71	107	61 - 70
59446	1	0	12	4	4	20	25	49	74	61 - 70
59448	1	0	2	0	1	4	0	14	14	51 - 60
59452	1	0	0	0	0	1	0	5	5	61 - 70
59455	1	0	36	0	0	88	0	0	0	61 - 70
59456	1	0	17	9	6	32	42	20	62	101 - 110
59458	1	0	40	8	6	55	31	7	38	91 - 100
59459	1	0	64	13	10	87	49	12	61	91 - 100
59460	1	0	55	11	9	75	43	10	53	91 - 100
73192	24	0	1227	0	138	1652	563	0	563	101 - 110
76388	10	0	65	0	0	292	0	0	0	161 +
79604	86	0	3561	0	0	4747	0	1101	1101	141 - 150
85597	51	0	2325	0	272	2597	585	672	1257	101 - 110
86201	7	0	338	0	40	377	85	98	183	101 - 110
90994	10	0	394	0	137	530	480	97	577	121 - 130
91525	70	0	1349	1057	675	3081	1718	0	1718	61 - 70
95223	29	0	321	89	118	585	163	0	163	51 - 60
97131	21	0	655	390	112	1157	248	297	545	111 - 120
TOTAL	384	0	11663	2104	1936	17883	5659	3857	9513	

COMMENTS:

Approximate Harvest Line Length = 36.48 km

☑ Additional Comments on Reverse

PARTIAL LEGEND

Fox 120 — Regular/Salvage Harvest Block with Block ID Label / avec l'étiquetage

Fox 120 — Other AWS Block(s) Autre Allocation dans le PGA

Fisheries Areas of Concern / pêcheries ZDP

- Conditions on Normal Operations / Conditions sur les opérations normales (LPS L,R)
- 30m Fixed Width* - Medium Sensitive Streams & Ponds (MPS L,R)
- 30-50m *Slope dependent / personne à charge inclinée (0% - 30%)
- 70-90m Slope dependent / personne à charge inclinée (>30%)
- Modified Operations* (within allocated) / Modification des opérations
- Zone of No Modified Operations / Pas de modification des opérations

*Modified operations are normally allowed in all 30-50m fisheries AOCs. See Implementation Toolkit.

Other Areas of Concern / autres pêcheries ZDP

- Harv. to Resid. Standards / Coupe au normes de résid.
- Confidential Value Res./Mod. / ZDP confidentielles res./mod.
- Aesthetic Res./Mod. / Esthétique Rés./Mod.
- Research Plot Res./Mod. / Terrain recherche res./mod.
- Wally Creek Project (WC) / Projet de Wally Creek
- Moose Cover (MCH) / l'habitat d'orignaux
- Five Lakes Trails (FLT)
- Significant Wetland (PSW) / Terre humide importante
- Tourism Reserve (OC) / Touristique - Pas d'Opérations
- Archaeological Potential / Patrimoine culturel
- Trout Lake Inner/Middle / Touladi intérieure/milieu
- Canoe Route / Route Canoe

NOTE: When multiple reserve types overlap, only one is shown. Si les types de réserve se chevauchent, un seul est représenté.

Perennial Use Nest Site / Nid d'Utilisation Perpétuel (Buffer & timing dates dependent on species)

Nest Core - No Activity / Région non-active

Residual Zone / Zone de résiduelle

Timing Restriction / Restriction temps

Area of Concern Labelling / étiquettes de valeurs

- CV = Classified Value / ZDP confidentielles
- BH = Bat Hibernaculum / Grotte chauve-souris
- ML = Mineral Lick / Région minérale
- RN = Raptor Nest / Nid de rapaces
- HE1 = Heronry / héronnière
- OS = Osprey Nest / Nid de balbuzard
- GN = Ground Nest / Nid au sol
- SN = Stick Nest / Nid de branches
- RP = Research Plot / Terrain recherche

For other codes see table FMP-10

Critical Breeding Period (SN1/SN2) / Période de reproduction essentielle

- a = February 1 to May 31
- b = February 15 to June 15
- c = March 15 to July 15
- d = April 1 to July 31

NOTE: In unallocated areas, not all values are shown.
NOTE: Polygones ZDP n'ont pas été représentés pour tous les types de valeur en dehors des zones des coupe.

Access Planning / Planification d'accès

- Primary Road Corridor / Corridor de route primaire
- Branch Road Corridor / Corridor de route d'embranchement
- Operational Road Boundary / Zones d'exploitation
- H-88 — Aggregate Extraction Area / Zones d'extraction de gravelle
- Proposed Road Decommissioning / Désaffectation de chemins
- Road Access Controls / Contrôle d'accès aut chemins
- Yard-1 — Wood Storage Yard / Cour de stockage du bois
- Higher Risk Stream Crossing Zone / Traverse de cour d'eau avec risque plus élevé
- Boundary of Road Restriction Zone / Limite de la zone pour restriction des chemins

Crossings Labels: 51-CD — AOC Value / Crossing ID

- 51 — Aggregate Pit / Gravières
- 51-CD — Proposed Culvert / Caniveau proposé
- 51-CD — Proposed Bridge / Pont proposé
- 51-CD — Proposed Ice Crossing / Pont de glace proposé
- 51-CD — Culvert Removal / Enlèvement de caniveau
- 51-CD — Bridge Removal / Enlèvement de pont
- Proposed Access Through Known Value / Approche proposée par la valeur connue

General Features / autres caractéristiques

- Building / Bâtiment
- MSIM Wildlife Plot Infrastructure
- Suggested Point Residual / Point de résiduelle suggéré
- Brook Trout Water Feature / Omble de fontaine
- Patent Land / Terrain privé
- Park or Cons. Reserve / Parc ou Réserve
- Aggregate Permit / Utilité permis de gravière
- Township Boundary / Limite de township
- Recreational Trail / Piste de récréation
- UKS — Unknown Small Stick Nest / Petit nid de branches inconnu
- UKL — Unknown Large Stick Nest / Grand nid de branches inconnu
- Road / chemin
- Minor Road, Trail / chemin tertiare, sentiers
- Stream / Cours d'eau
- Brook Trout Stream Feature/Omble de fontaine cours d'eau
- Transmission Line / lignes utilitaires
- Railway / voie ferreé
- Stream Add,Change-Permanent/Ruisseau ajoutée,changée
- Stream Add,Change-Intermittent/Ruisseau ajoutée,changée
- Stream Drop / Ruisseau absent

ABITIBI RIVER Forest Management Inc

Licensee: Date (dd/mm/yy)

Signature: / /

Contractor: Date (dd/mm/yy)

Signature: / /